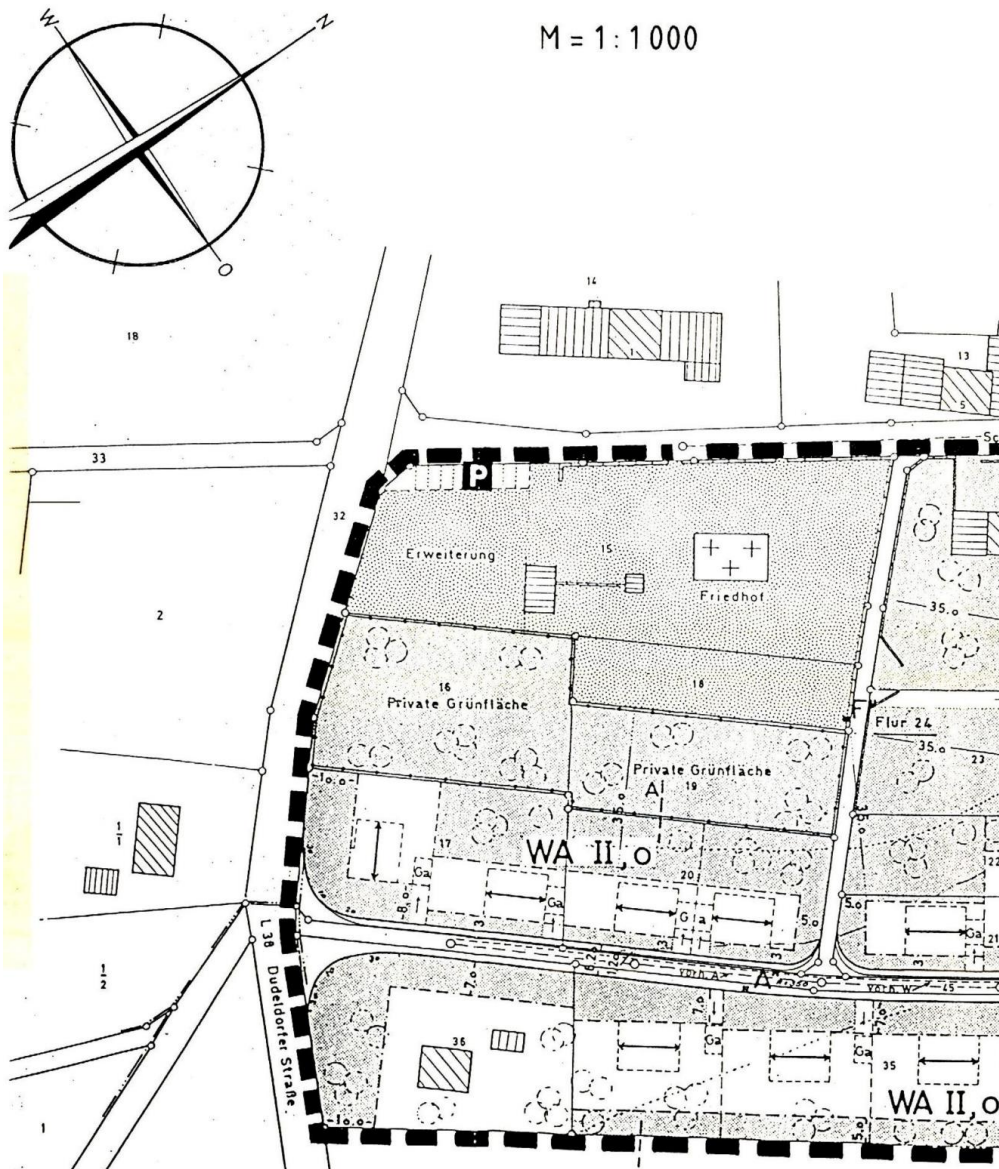


BEBAUUNGSPLAN DER ORTSGEMEINDE BADEM TEILGEBIET: ZWISCHEN DUDEL- DORFER - UND PICKLIESSEMER STRASSE

2. ÄNDERUNG GEMÄSS BAUGESETZBUCH
i.d.F. v. 08.12.1986

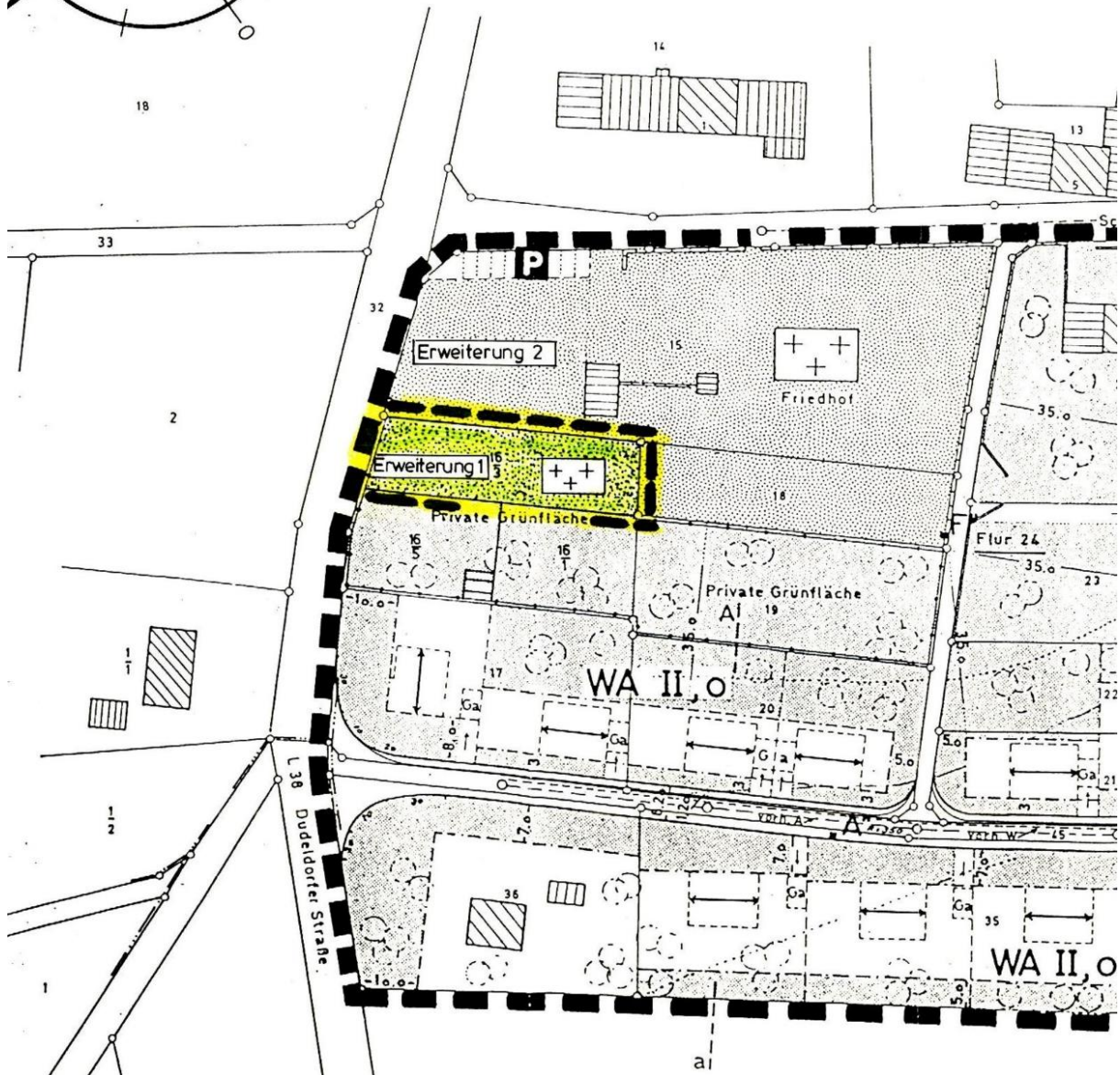
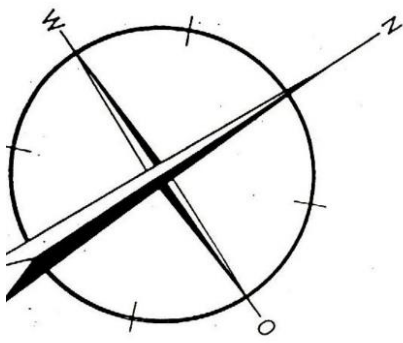
BESTAND VOR DER ÄNDERUNG

M = 1:1000



BESTAND NACH DER ÄNDERUNG

M = 1 : 1 000



Planzeichenerklärung:



= Grenze des Geltungsbereiches der Änderung



= Grünflächen



= Friedhof

DER ORTSGEMEINDERAT VON BADEM HAT AM 10. Juni 1992 DIE ÄNDERUNG
DES VORGENANNTEN **BEBAUUNGSPLANES** GEMÄSS BauGB i.d.F. v. 08.12.1986



BESCHLOSSEN

.....
ORTSBÜRGERMEISTER

MIT DER ORTSÜBLICHEN BEKANNTMACHUNG GEMÄSS § 12 BauGB i.d.F. vom
08.12.1986 ERLANGTE DIESE ÄNDERUNG AM



RECHTSVERBINDLICHKEIT

.....
ORTSBÜRGERMEISTER