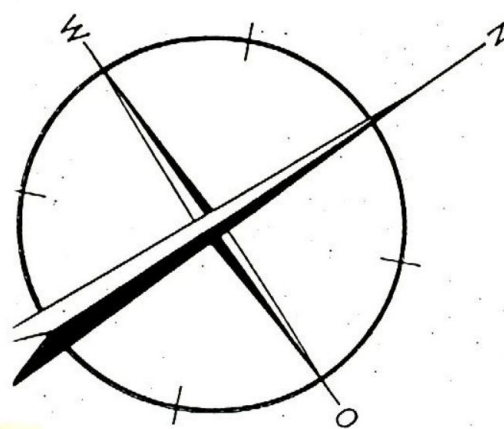


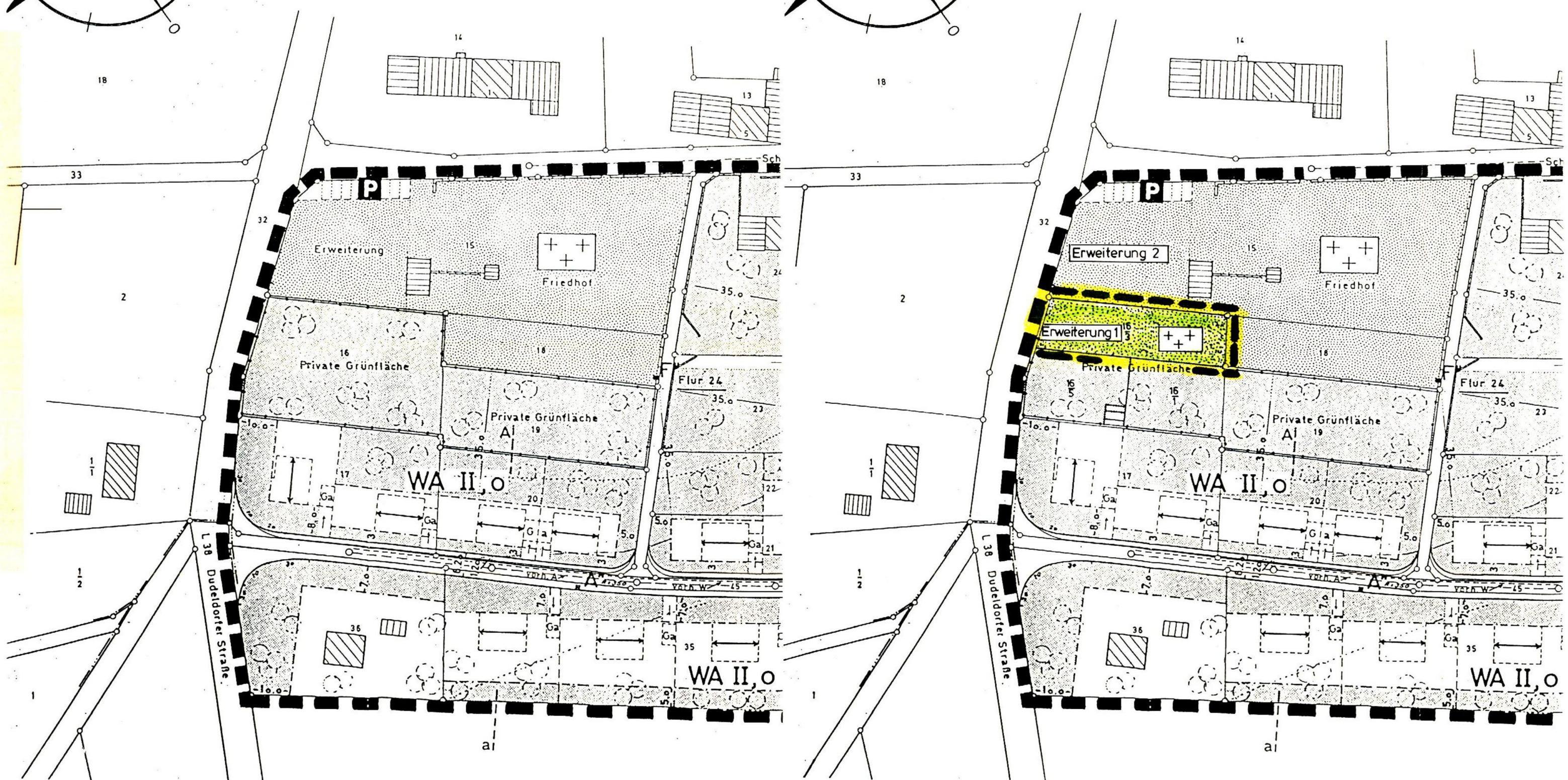

**BESTAND VOR DER ÄNDERUNG**

M = 1:1000



**BESTAND NACH DER ÄNDERUNG**

M = 1:1000



**BEBAUUNGSPLAN DER  
ORTSGEMEINDE BADEM**

**TEILGEBIET: ZWISCHEN DUDEL-  
DORFER - UND PICKLIESSEMER  
STRASSE**

**2. ÄNDERUNG GEMÄSS BAUGESETZBUCH  
i.d.F. v. 08.12.1986**

DER ORTSGEMEINDERAT VON BADEM HAT AM 10. Juni 1992 DIE ÄNDERUNG  
DES VORGENANNTEN BEBAUUNGSPLANES GEMÄSS BauGB i.d.F. v. 08.12.1986



BESCHLOSSEN

ORTSBÜRGERMEISTER

MIT DER ORTSÜBLICHEN BEKANNTMACHUNG GEMÄSS § 12 BauGB i.d.F. vom  
08.12.1986 ERLANGTE DIESE ÄNDERUNG AM



RECHTSVERBINDLICHKEIT

ORTSBÜRGERMEISTER

Planzeichenerklärung:

- = Grenze des Geltungsbereiches der Änderung
- = Grünflächen
- = Friedhof